

Пише: Горан В. Николић  
уторак, 15 децембар 2009 00:33

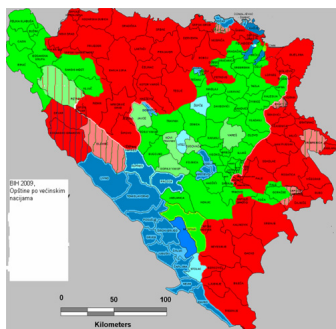
---

Приложене етничке карте Босне и Херцеговине и Дистрикта Брчко су засноване на резултатима избора 2008, 2007, 2006 и 2004, попису 1991 и бројним каснијим релевантним проценама етничке структуре БиХ, као и демографским тенденцијама у различитим областима Босне и Херцеговине. Наиме, Федерација БиХ има прираштај од 1,5 промила (2008), РС – 2,8 промила 2007. (у РС се у минус прешло од 2002). Хрватске општине имају изразит механички одлив популације (док, с друге стране, западна Херцеговина има позитиван природни прираштај). И српска популација БиХ (како РС; тако и Федерације БиХ) има знатан механички одлив [1]. Бошњаци, с једне стране, имају механички одлив у западну Европу и Турску, али и прилив из Санџака (српског и црногорског).

Ради потпунијег увида у демографске тенденције у БиХ дата је горња процена (рачунајући максималистички број становника оба ентитета) густине становништва по општинама и ентитетима, где се види да су убедљиво најгушће насељени делови централне Босне, док је густина насељености РС 60 становника на км<sup>2</sup>, а федерације око 89 становника на км<sup>2</sup>

2

(види Анекс 1).



### Графикон 1.

### Етничка мапа БиХ 2009.

Напомене: плава боја означава хрватску двотрећинску и већу већину, светло плава

означава апсолутну већину; црвена боја означава српску двотрећинску и већу већину, светло црвена означава апсолутну већину; зелена боја означава бошњачку двотрећинску и већу већину, светло зелена означава апсолутну већину; стубићи у зеленој, плавој или црвеној боји упућују да је нација том бојом друга по бројности под условом да прва нема двотрећинску већину и да се ради о "недомицилном" ентитету).

Извор: према прорачунима Горана Николића

После 14 година од завршетка рата радикално је измењен територијални национални размештај као и укупна етничка структура БиХ. Многе општине у којима су Бошњаци, Срби или Хрвати чинили већину 1991. промениле су етничку слику, углавном као последица рата и каснијег пресељавања или неповратка расељених. Све три нације су хомогенизоване, и практично је само једна општина без апсолутне већине неке од три нације. Истина, поред Брчког, вероватно ће и Гламоч ускоро постати таква општина, јер српску популацију чини углавном старо становништво. Наиме, оптимистична процена по Србе из 2009, по подацима председника општине Гламоч, г. Радована Марковића, која инкорпорира део оних који тамо нису стално, говори да је број Срба, око 2500, благо већи од укупног броја Бошњака и Хрвата (1200, односно 1000).

У БиХ има само још неколико општина у којима поједине нације имају од половине до две трећине популације (Мостар, Столац, Гламоч, Босански Петровац, Бусовача...), док у скоро свим осталим чине преко две трећине, а често и преко 95% становништва. Променила се и структура укупне популације у БиХ и – по први пут у новијој историји – један народ чини апсолутну већину, то су Бошњаци, док је број Хрвата драматично опао, за преко 43% (према католичким бискупијама БиХ).

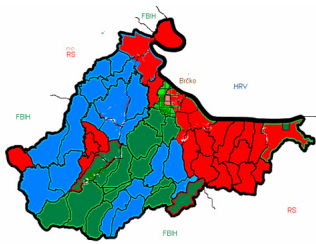
На мапи је дата процена тренутне етничке структуре БиХ, с тим што је Мостар приказан према изборним јединицама (после рата то су биле градске, етнички хомогенизоване, општине), док је Брчко приказано по месним заједницама, односно насељима. Код општина са релативним већинама усправним цртама приказана је друга нација по бројности, уколико је из другог ентитета.

## Етничке мапе БиХ 2009, Дистрикта Брчко 2009 и промена у БиХ 1971-2011.

Пише: Горан В. Николић  
уторак, 15 децембар 2009 00:33

---

Једино у Дистрикту Брчко не постоји апсолутна већина. Срби су танка релативна већина; вероватан удео Хрвата креће се око 13%, Срби чине 44-46%, а око 40-43% чине Бошњаци [2] (видети графиконе 2 и 3). У граду Срби чине, грубо речено, око две трећине популације (Бошњаци доминирају западно од реке Брке и на јужним ободима града, број Хрвата у граду је врло мали.) Индикативна је и структура рођених и умрлих последњих година, која указује на нешто већи наталитет код Бошњака од Срба и на врло висок морталитет код Хрвата. [3]



### Графикон 2.

### Етничка мапа Дистрикта Брчко 2009

Извор: према прорачунима Горана Николића

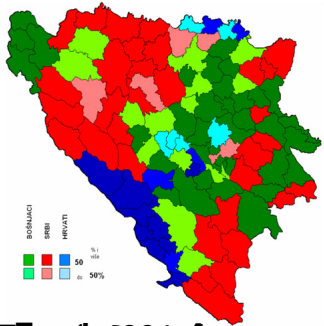
Напомене: плава боја означава хрватску двотрећинску и већу већину; црвена боја означава српску двотрећинску и већу већину; зелена боја означава бошњачку двотрећинску и већу већину, светло зелена означава апсолутну већину; светле боје означавају, такође, двотрећинску већину али у граду, који је означен и црним коцкицама.

# Етничке мапе БиХ 2009, Дистрикта Брчко 2009 и промена у БиХ 1971-2011.

Пише: Горан В. Николић  
уторак, 15 децембар 2009 00:33



Етничка мапа БиХ по дистрикту 2004-2008. (укупно и процентуално по националности)



Етничка мапа БиХ по дистрикту 1971-2011. (укупно и процентуално по националности)

